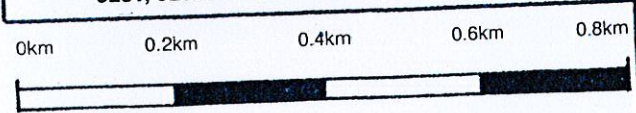




Darstellung auf der Grundlage der Topographischen Karte M 1 : 10 000 (im Original) TK 10, Ausgabejahr: 2010, Vervielfältigungserlaubnis erteilt durch das Landesamt für Vermessung und Geoinformation Sachsen Anhalt, Geobasisdaten, GeoBasis- DE / LVermGeo LSA, 2010, A18-T32179-2010, vom 01.07.2010; Blattsschnitte: 9131, 9132, 9231, 9232 .




Reduzierung von Wohnbauflächen
Südlich Haferbreiter Weg mit Grindbucht
um ca. 13,0 ha
Neue Wohnbauflächen im Bereich
Birkenweg - Nord ca. 3,0 ha

-  Neue Darstellung im Flächennutzungsplan
-  HQ 100- Hochwasser-Anschlaglinie



Hansestadt Stendal

– Planungsamt –



5. Änderung des Flächennutzungsplanes der Hansestadt Stendal
1.1 Haferbreiter Weg mit Grindbucht und Birkenweg - Nord
Feststellungsbeschluss gemäß § 6 Baugesetzbuch (BauGB)

Maßstab: 1:10000	Bearbeiter: W. Neumann
Planungsstand: 12.07.2010	geprüft: Axel Achilles, Amtsleiter

000006