



Darstellung auf der Grundlage der Topographischen Karte M 1 : 10 000 (im Original) TK 10, Ausgabejahr: 2010, Vervielfältigungserlaubnis erteilt durch das Landesamt für Vermessung und Geoinformation Sachsen Anhalt, Geobasisdaten, GeoBasis- DE / LVermGeo LSA, 2010, A18-T32179-2010, vom 01.07.2010; Blattsschnitte: 9130, 9131, 9230.



**Reduzierung von Wohnbauflächen  
beidseitig des Arnimer Damms  
um ca. 32,5 ha**

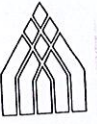
 **Neue Darstellung im  
Flächennutzungsplan**

 **HQ 100- Hochwasser-  
Anschlaglinie**



## Hansestadt Stendal

– Planungsamt –



5. Änderung des Flächennutzungsplanes der Hansestadt Stendal  
1.2 Reduzierung von Wohnbauflächen beidseitig des Arnimer Damms  
**Feststellungsbeschluss gemäß § 6 Baugesetzbuch (BauGB)**

|                           |                                       |
|---------------------------|---------------------------------------|
| Maßstab: 1:10000          | Bearbeiter: W. Neumann                |
| Planungsstand: 12.07.2010 | geprüft: Axel Achilles,<br>Amtsleiter |

000008